

EFECTIVIDAD Y DIVULGACIÓN DEL MARCO FELA DE UN-GGIM PARA LA ADMINISTRACIÓN DEL TERRITORIO EN IBEROAMÉRICA

Autores:

C. Femenia-Ribera | Docente Investigador UPV | cfemenia@cgf.upv.es

A. Velasco | Colaboradora UN-GGIM y comisión 7 FIG | amvemava@gmail.com

E. Fernández-Rea | Alumna Master UPV | eferre@topo.upv.es

G. Mora-Navarro | Docente Investigador UPV | joamona@cgf.upv.es



UNIVERSITAT
POLITÈCNICA
DE VALÈNCIA



CCASAT
COORDINACIÓN CARTOGRÁFICA
EN EL SISTEMA DE ADMINISTRACIÓN DEL TERRITORIO

<http://ccasat.upv.es>

ÍNDICE ESQUEMÁTICO

- 1) ¿Qué es FELA?
- 2) FELA en Iberoamérica
- 3) Metodología
- 4) Geoportal FELA
- 5) Resultados clave
- 6) Conclusiones
- 7) Agradecimientos



UNIVERSITAT
POLITÈCNICA
DE VALÈNCIA



CCASAT
COORDINACIÓN CARTOGRÁFICA
EN EL SISTEMA DE ADMINISTRACIÓN DEL TERRITORIO

1) ¿QUÉ ES FELA?

-Marco ONU para Administración Efectiva del Territorio

-**Objetivo:** sistemas modernos, eficientes, adecuados al propósito

-**Enfoque:** gobernanza, interoperabilidad, sostenibilidad, inclusión

-**9 vías estratégicas** (UN-IGIF): gobernanza, legal, financiero, datos, innovación, normas, asociaciones, capacitación, promoción



UNIVERSITAT
POLITÈCNICA
DE VALÈNCIA



CCASAT
COORDINACIÓN CARTOGRÁFICA
EN EL SISTEMA DE ADMINISTRACIÓN DEL TERRITORIO

2) FELA EN IBEROAMÉRICA

- FELA: desarrollado por UN-GGIM LA y adoptado ONU en 2020
- Traducción al español: 2021, publicada 2023
- Contexto regional:
 - Fragmentación institucional
 - Falta de interoperabilidad catastro–registro
 - Descentralización sin coordinación



UNIVERSITAT
POLITÈCNICA
DE VALÈNCIA



3) METODOLOGÍA

-Revisión bibliográfica: artículos, informes, documentos

-Recopilación de eventos sobre FELA (2017–2025)

-Fuentes: UN-GGIM, FIG, CPCI, RICRP, APPAT, GLTN

-Análisis: eventos + autores + países + idioma

-Diseño de *Geoportal FELA* → visualización interactiva

Date	Agency	Type	Country (presentation)	Event Title	Title presentation	Autors	Country speakers	Agency speaker	Language	Document (URL)	Paper	General event	Description
3-November 2025	FIG	Conference	Florianópolis, Brazil	FIG Joint Land Administration Conference	Claves del éxito del catastro español y sus retos para el futuro con relación con el FELA	Amalia Velasco	España		Español				
17 July 2025	Un-GGIM (EG-LAM)	Webinar	online	Unlocking FELA a global dialogue on land administration	FELA implementation experiences: Key achievement of FELA Principles in Sierra Leone	Jobo Samba	Sierra Leone	Land Advisor at Sierra Leone Land Administration Project	English TS				
17 July 2025	Un-GGIM (EG-LAM)	Webinar	online	Unlocking FELA a global dialogue on land administration	FELA implementation experiences: El estado de la administración de tierras en México, una perspectiva regional y catalán desde el FELA	Mario Cruz	Mexico	INEGI	Spanish TS				Análisis basado
17 July 2025	Un-GGIM (EG-LAM)	Webinar	online	Unlocking FELA a global dialogue on land administration	FELA implementation experiences: Towards Effective Land Administration: Lessons For and From Nigeria	Israel Taiwo	Nigeria	The Federal Polytechnic Ado-Ekiti	English TS				FELA progress a
17 July 2025	Un-GGIM (EG-LAM)	Webinar	online	Unlocking FELA a global dialogue on land administration	FELA implementation experiences: de SIT a SAT Orientaciones para integrar FELA en la provincia de Córdoba, Argentina	Mario Plumetto	Argentina	Centro de estudios territoriales (CET)	Spanish TS				Modernizar el SI
17 July 2025	Un-GGIM (EG-LAM)	Webinar	online	Unlocking FELA a global dialogue on land administration	Tools for land administration: FELA implementation: French urban planning geoportail	Elisabeth Leblanc	France	IGN France	English TS				
17 July 2025	Un-GGIM (EG-LAM)	Webinar	online	Unlocking FELA a global dialogue on land administration	Tools for land administration: UN tools to implement FELA	Regina Orvananos	Mexico	ONU Habitat	Spanish TS				Herramientas de
17 July 2025	Un-GGIM (EG-LAM)	Webinar	online	Unlocking FELA a global dialogue on land administration	FELA and effective land Administration	Eva-Maria Unger, Paula Dijkstra	the Netherlands	Kadaster	English TS				
16-17 June 2025	France, UN-GGIM Europe, EuroSDR, ING	Workshop	Paris, France	International Workshop on challenges in relation to the UN Framework for Effective Land Administration (FELA)	UN-GGIM Expert Group on Land administration and Management	Raffaella Anello	Chile	NSDI Chile Co-chair of the UN-GGIM EG-LAM	English	https://www.eurosdri.net/sites/default/files/images/online/eurosdri_16-17_june_2025.pdf			
16-17 June 2025	France, UN-GGIM Europe, EuroSDR, ING	Workshop	Paris, France	International Workshop on challenges in relation to the UN Framework for Effective Land Administration (FELA)	Introduction to UN-GGIM Framework for Effective Land Administration (FELA)	Eva-Maria Unger	the Netherlands	Kadaster International	English	https://www.eurosdri.net/sites/default/files/images/online/eurosdri_16-17_june_2025.pdf			
16-17 June 2025	France, UN-GGIM Europe, EuroSDR, ING	Workshop	Paris, France	International Workshop on challenges in relation to the UN Framework for Effective Land Administration (FELA)	Results of FELA surveys	Anka Liseč, Frédéric Cantat	Slovenia, France	University of Ljubljana, IGN France	English	https://www.eurosdri.net/sites/default/files/images/online/eurosdri_16-17_june_2025.pdf			
16-17 June 2025	France, UN-GGIM Europe, EuroSDR, ING	Workshop	Paris, France	International Workshop on challenges in relation to the UN Framework for Effective Land Administration (FELA)	Effective land administration in the Netherlands	Christelle van den Berg	the Netherlands	Kadaster	English				
16-17 June 2025	France, UN-GGIM Europe, EuroSDR, ING	Workshop	Paris, France	International Workshop on challenges in relation to the UN Framework for Effective Land Administration (FELA)	FELA implementation: French urban planning geoportail	Elisabeth Leblanc	France	IGN France	English	https://www.eurosdri.net/sites/default/files/images/online/eurosdri_16-17_june_2025.pdf			



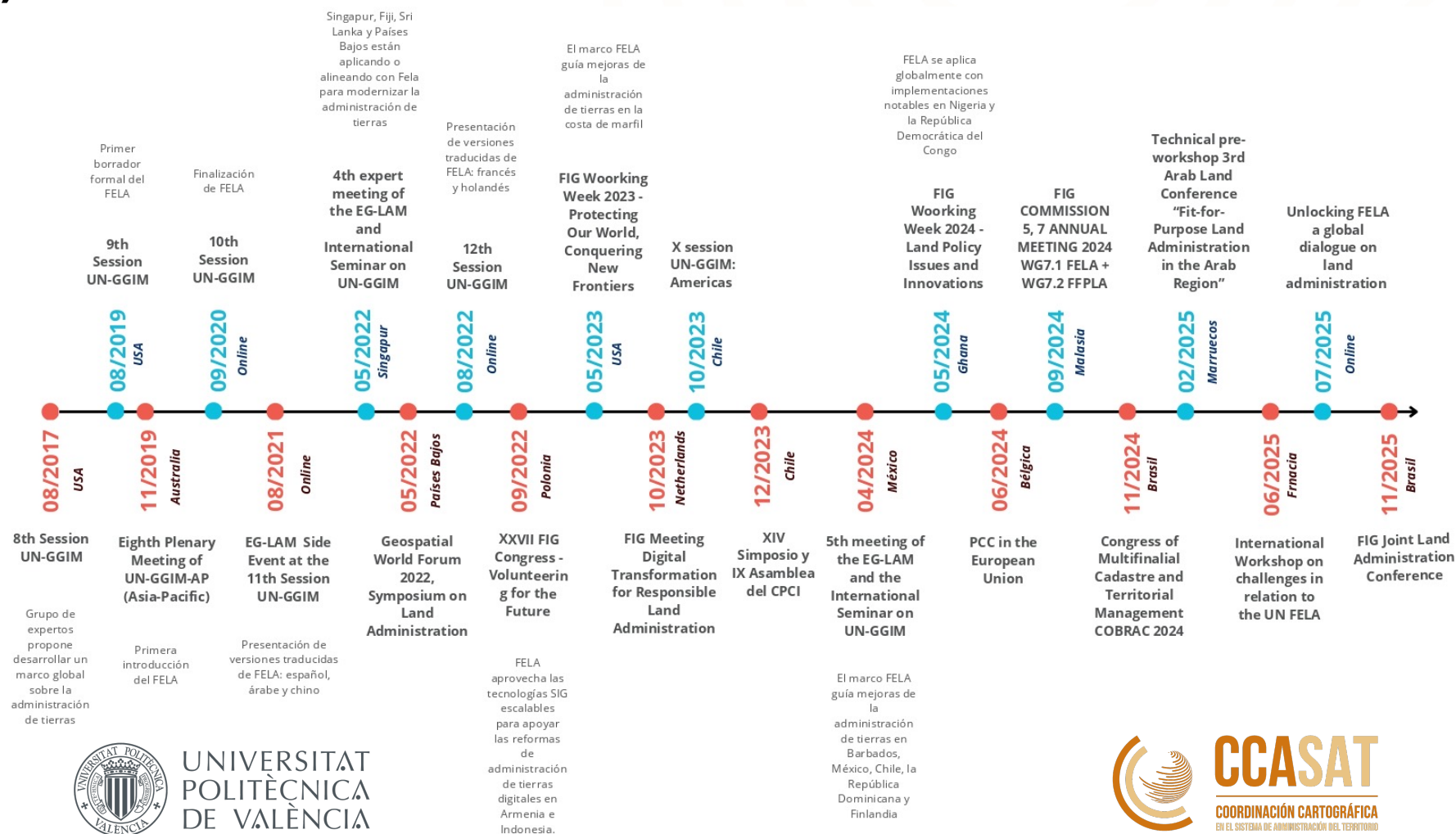
UNIVERSITAT
POLITÈCNICA
DE VALÈNCIA



CCASAT
COORDINACIÓN CARTOGRÁFICA
EN EL SISTEMA DE ADMINISTRACIÓN DEL TERRITORIO

3) METODOLOGÍA

LÍNEA DE TIEMPO



UNIVERSITAT
POLITÈCNICA
DE VALÈNCIA



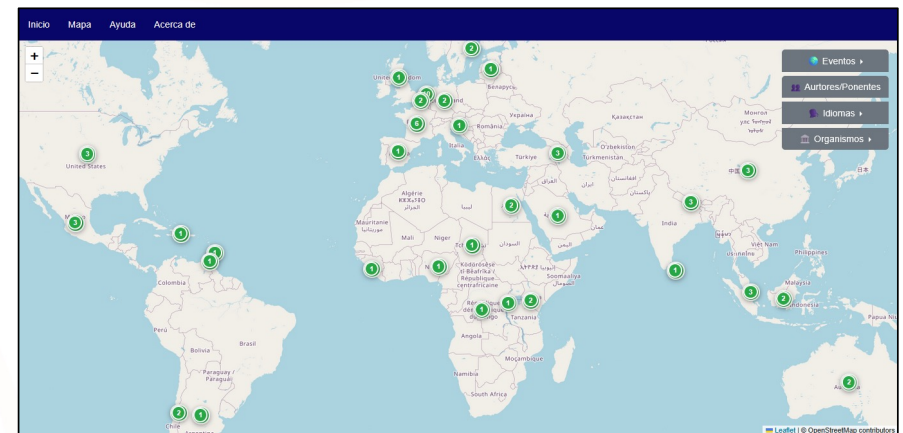
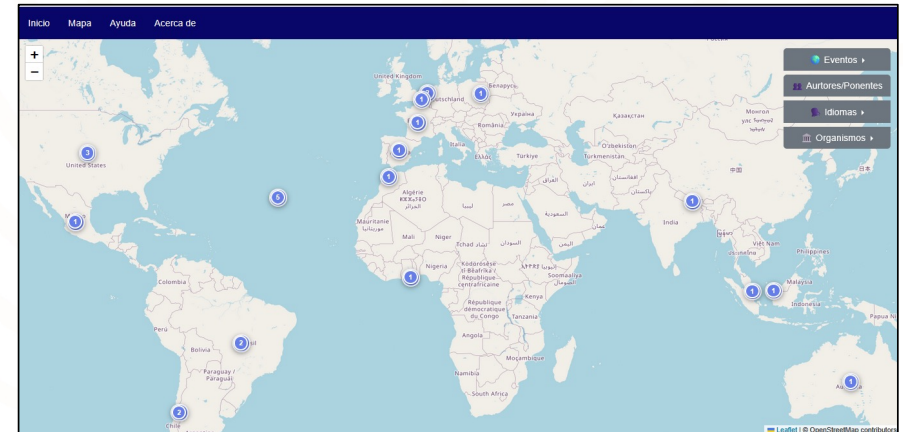
CCASAT
COORDINACIÓN CARTOGRÁFICA
EN EL SISTEMA DE ADMINISTRACIÓN DEL TERRITORIO

4) Geoportal FELA

- Plataforma interactiva para consulta y análisis
- Información organizada en español
- Contiene:
 - Eventos FELA
 - Ponentes, países, organismos, idioma
- En fase de diseño en servidor UPV



UNIVERSITAT
POLITÈCNICA
DE VALÈNCIA



5) Resultados

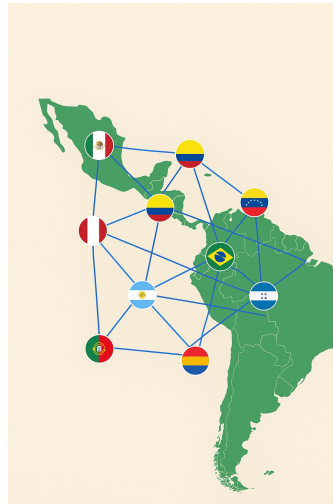
- 25 eventos - 63 ponencias FELA (2017–2025)
- Último evento UN-GGIM Américas: Seminario Internacional “Intercambio de buenas prácticas en administración de tierras”; 23 y 30 octubre, y 7 noviembre 2025
- 90% ponencias en inglés
- Países líderes: Países Bajos, España, Francia, Australia, Singapur
- América: mayor número de eventos
- Instituciones clave: UN-GGIM, FIG, CPCI



6) CONCLUSIONES

Desafíos:

- Inseguridad de tenencia
- Debilidad institucional
- Falta de interoperabilidad
- Desigualdad y exclusión



Recomendaciones:

- Difusión en español/portugués
- Cooperación CPCI–RICRP–APPAT–UN-GGIM–FIG
- Grupo latinoamericano sobre administración del territorio
- Mayor participación académica



UNIVERSITAT
POLITÀCNICA
DE VALÈNCIA



CCASAT
COORDINACIÓN CARTOGRÁFICA
EN EL SISTEMA DE ADMINISTRACIÓN DEL TERRITORIO

AGRADECIMENTOS



Turno de perguntas

Contacto: ccasat@upv.es · <http://ccasat.upv.es>



execução



patrocinadores



MINISTÉRIO DA
GESTÃO E DA INOVAÇÃO
EM SERVIÇOS PÚBLICOS

